
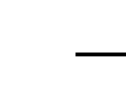





-  PT3 - Servitudes attachées aux réseaux de télécommunication
-  I4 - Ligne électrique aérienne
-  T1 - Zones de servitudes relatives aux chemins de fer

Les représentations cartographiques des servitudes sont fournies à titre informatif. Elles ne dispensent pas des consultations obligatoires auprès des autorités publiques, des gestionnaires de données et de servitudes ou des services instructeurs.


**maître d'ouvrage :**  
**Communauté de Communes du Pays de Wissembourg**

## Plan Local d'Urbanisme Intercommunal

### SERVITUDES D'UTILITE PUBLIQUE

Commune de Riedseltz

Plan Local d'Urbanisme Intercommunal approuvé par Délibération du Conseil de Communauté le 07 octobre 2013  
 Le Président



**conduite d'études :**  
**OTE Ingénierie**

Octobre 2013



1/5 000