






**AS1 - Protection des captages d'eaux potables**


-  périmètre de protection rapprochée
-  périmètre de protection éloignée

**Protection des centres de réception radioélectrique contre les perturbations électromagnétiques**

 PT1 - zone de protection

**Protection des centres radioélectriques d'émission et de réception contre les obstacles**

 PT2 - zone secondaire de dégagement

 PT3 - servitude attachée aux réseaux de télécommunication

Les représentations cartographiques des servitudes sont fournies à titre informatif. Elles ne dispensent pas des consultations obligatoires auprès des autorités publiques, des gestionnaires de données et de servitudes ou des services instructeurs.

maître d'ouvrage :


**Communauté de Communes du Pays de Wissembourg**

**Plan Local d'Urbanisme Intercommunal**

**SERVITUDES D'UTILITE PUBLIQUE**

Commune de Rott

Plan Local d'Urbanisme Intercommunal approuvé par Délibération du Conseil de Communauté le 07 octobre 2013  
Le Président



conduite d'études :  
**OTE Ingénierie**

Octobre 2013



1/5 000